

Moi dans le monde !


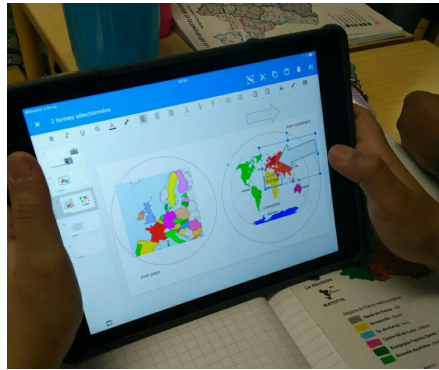
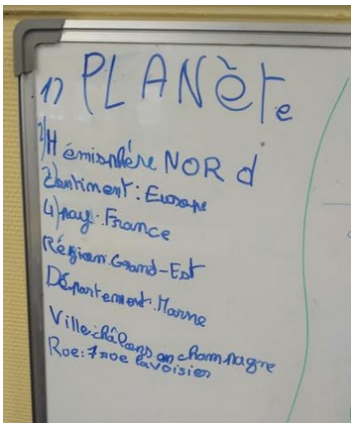
. Cm1 .

Cette séquence a été imaginée pour que ce soit les élèves qui construisent la trace écrite.

Ils ont cherché différentes échelles- que l'on a appelées « zooms »- pour se situer dans le monde.


Depuis Google Earth, ils ont donc zoomé jusqu'à arriver dans leur rue.

Ensuite par groupes ils ont cherché une image pour illustrer une des échelle et l'ont mise sur le document créé sur Google Slides.



Comme souvent, c'est en parcourant les sites d'outre Atlantique que je trouve l'inspiration !

Source : <https://profsetsoeurs.com/geographie-interactive/>



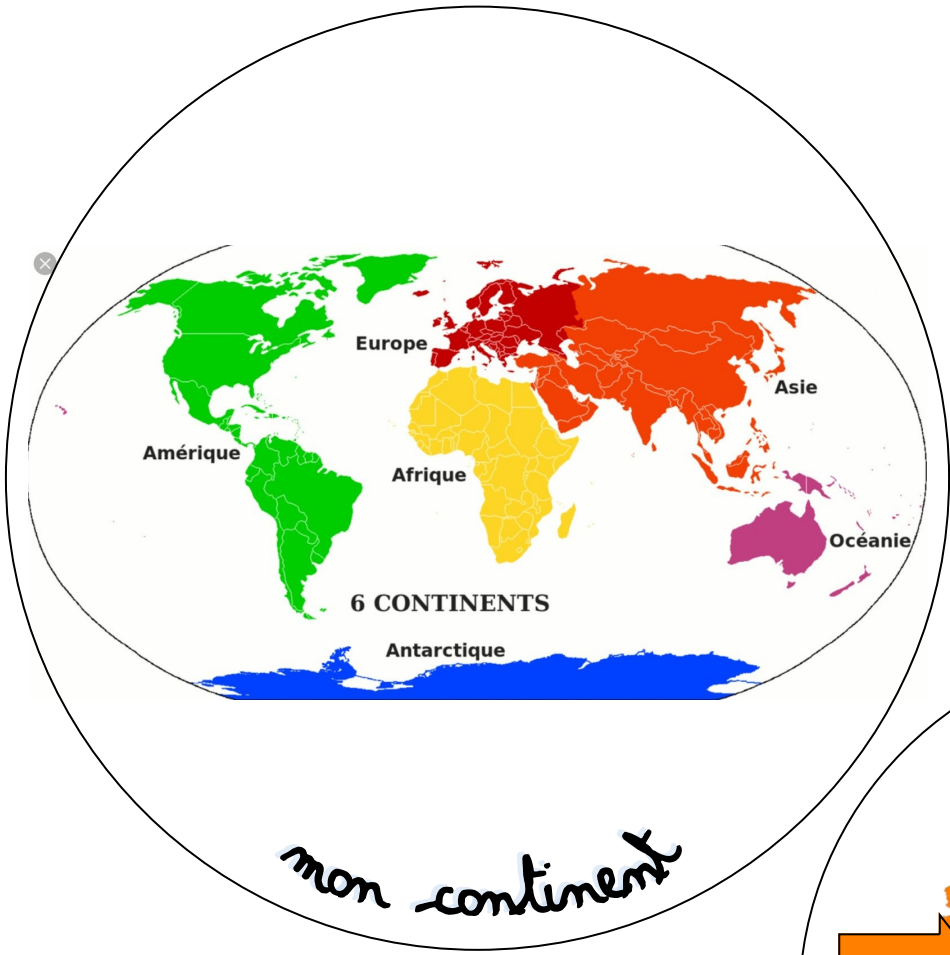
LES DÉPARTEMENTS ET RÉGIONS FRANÇAIS

MÉTROPOLE ET OUTRE-MER

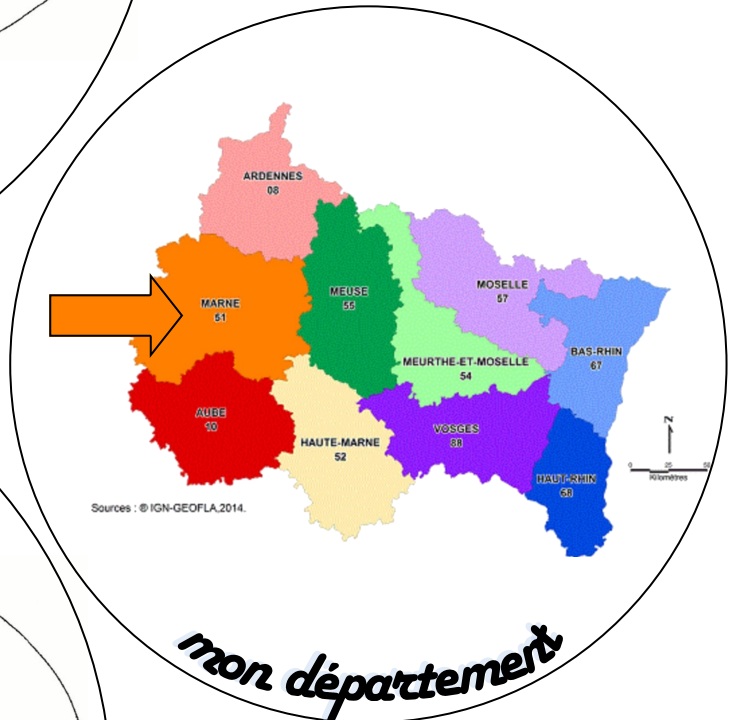


Leçon construite par les élèves.

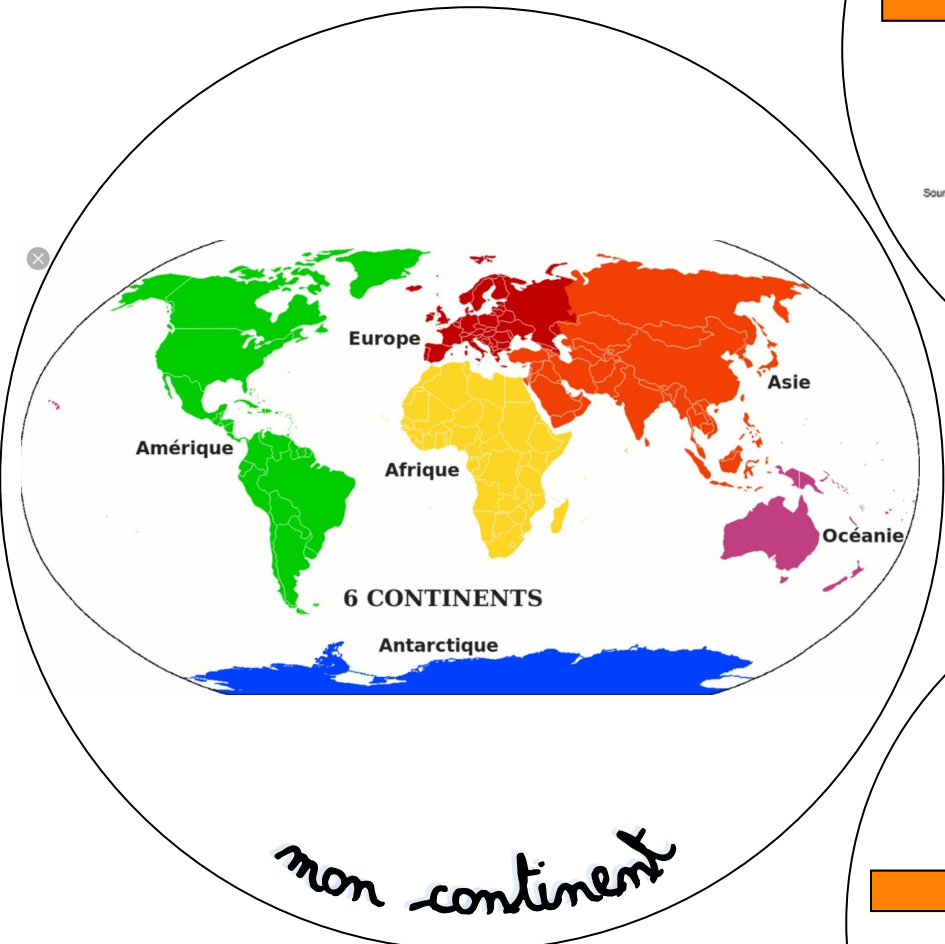
Pour personnaliser la vôtre,
cliquez sur les images et
supprimez-les.



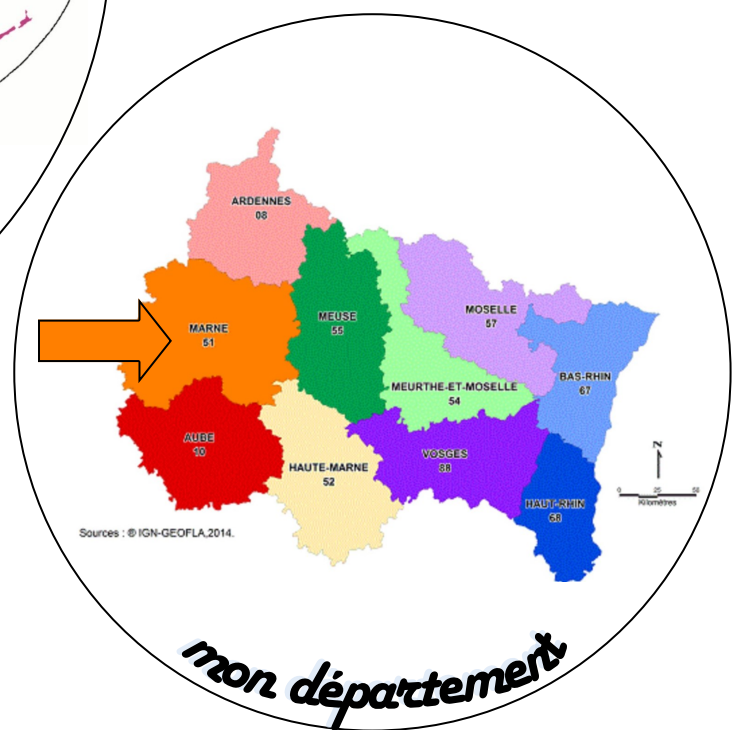
mon continent



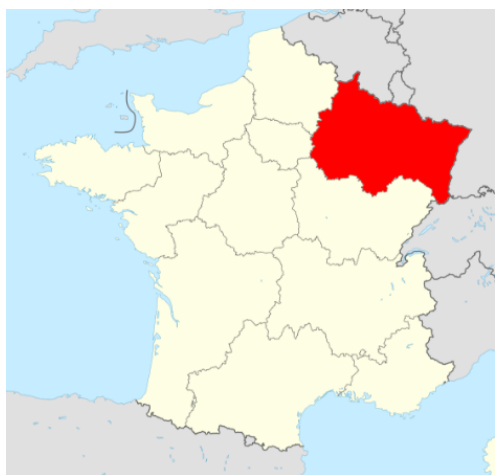
mon département



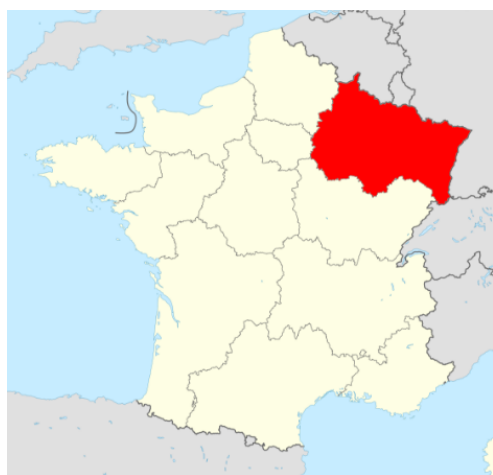
mon continent



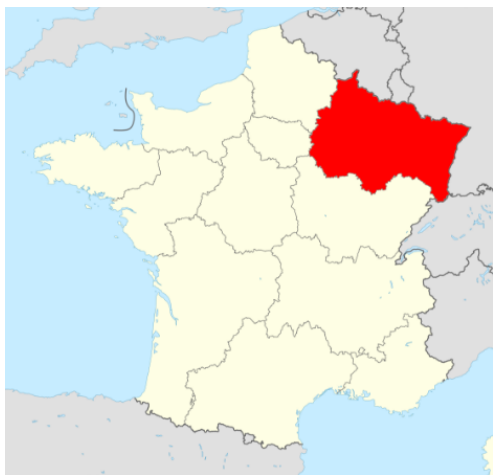
mon département



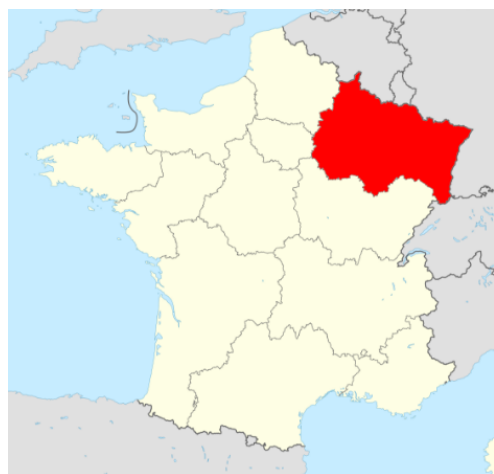
ma région



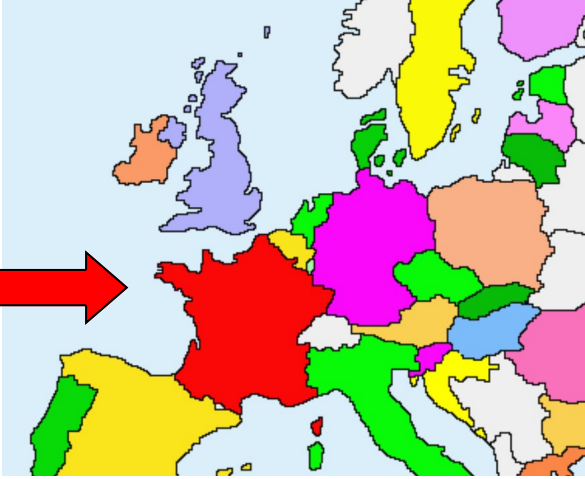
ma région



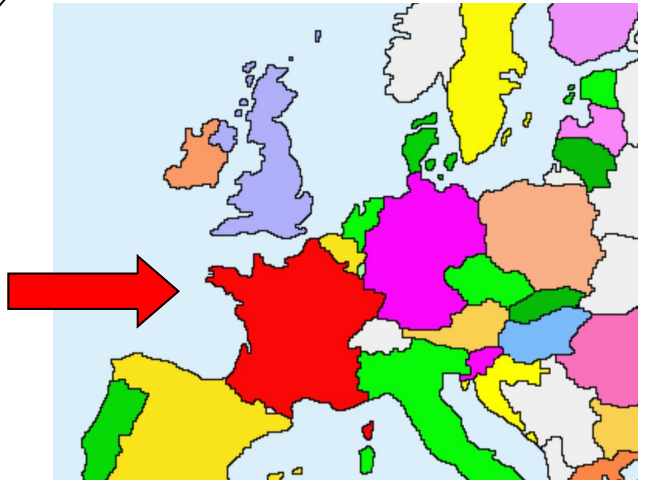
ma région



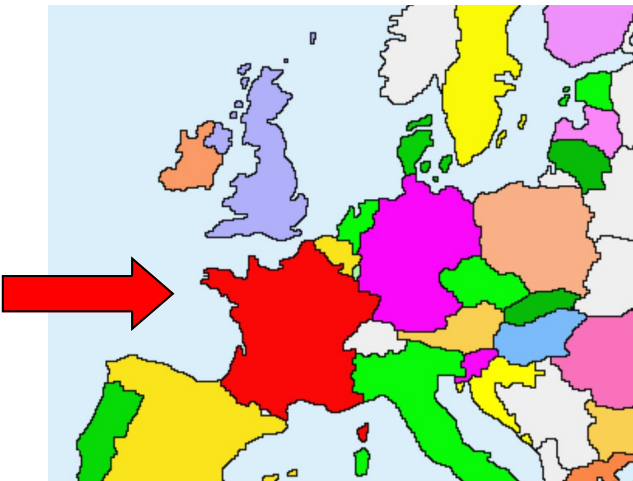
ma région




MON PAYS




MON PAYS



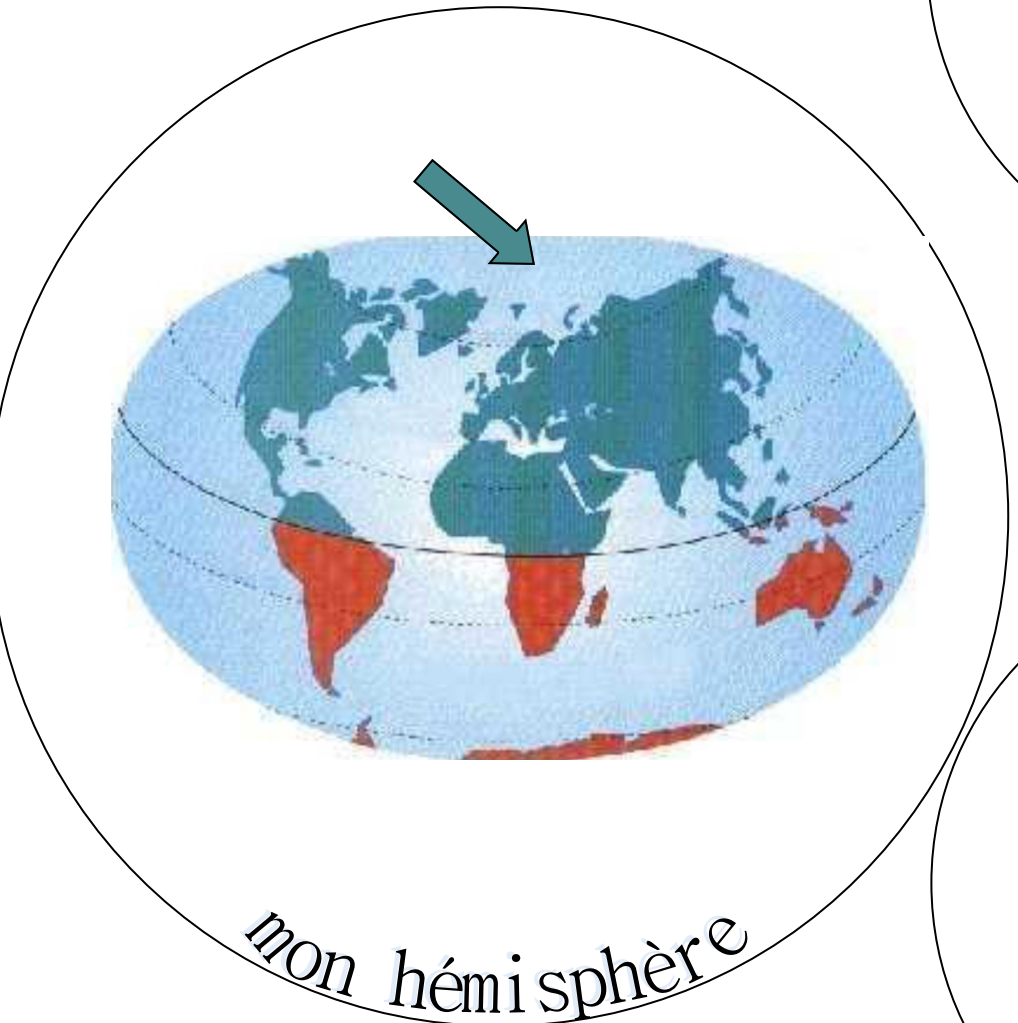
MON PAYS




mon hémisphère




ma ville




mon hémisphère



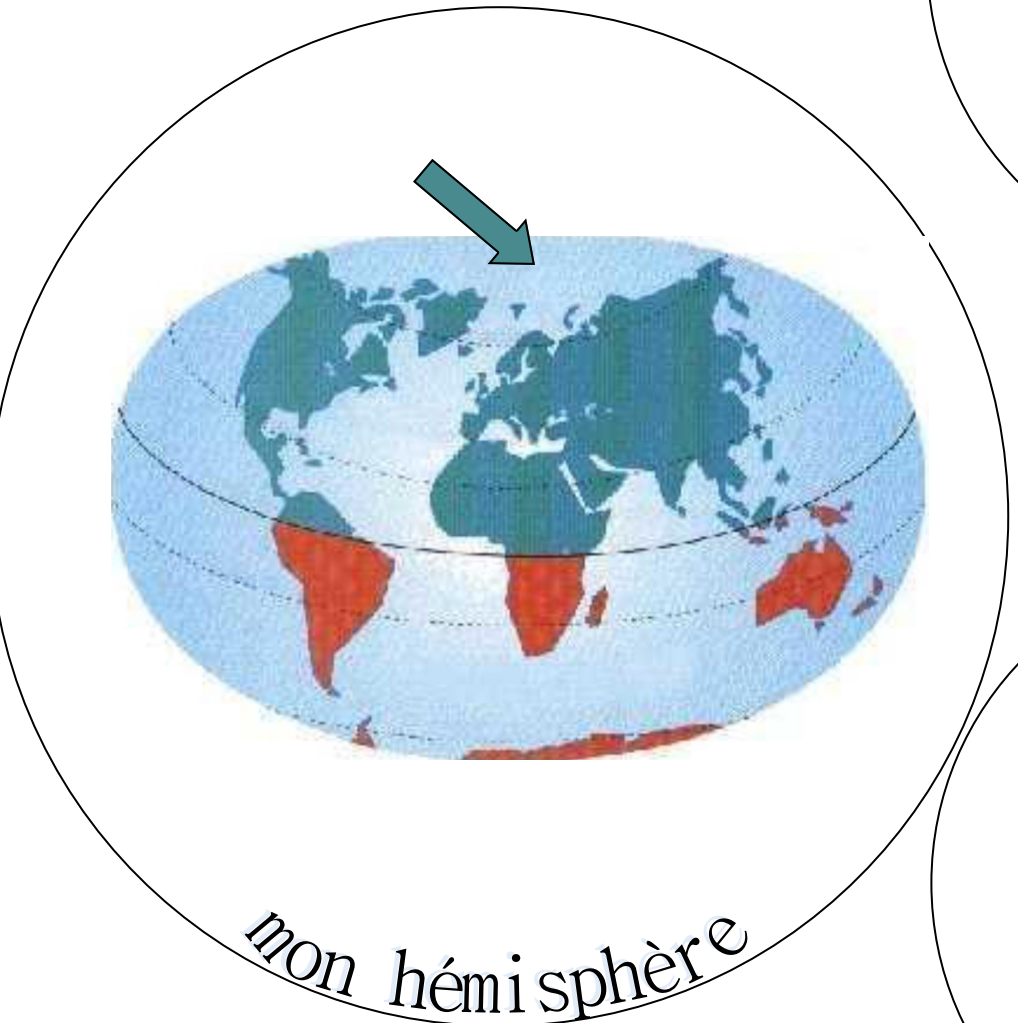
ma ville




mon hémisphère



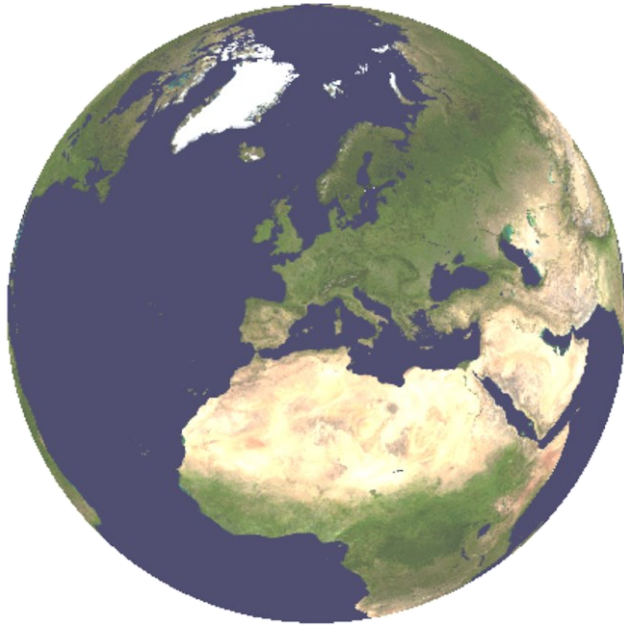
ma ville



mon hémisphère



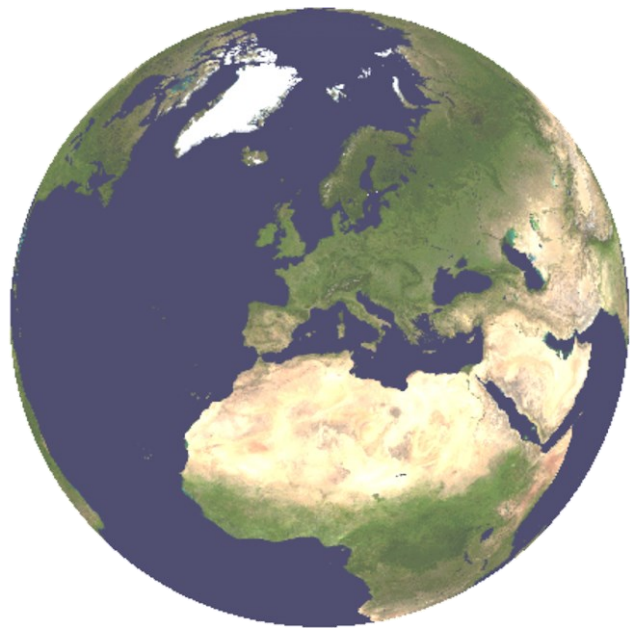
ma ville



ma planète

ma rue

ma rue



ma planète